





SITUACE DOTČENÝCH POZEMKŮ Č.3  
M 1:500



SOUŘADNICOVÝ SYSTÉM: S-JTSK	
VÝŠKOVÝ SYSTÉM: BpV	
INVESTOR:  OBEC ZÁCHLUMÍ ZÁCHLUMÍ 98 561 86 ZÁCHLUMÍ	RAŽITKO, DATUM, PODPIS:

KRESLIL:	ING. PETR PÁCHA		 <b>IDProjekt s.r.o.</b> Inženýring a projekce dopravních staveb Sokolovská 94 Nedolín 570 01 Litomyšl IČO 024 97 247 DIČ CZ02497247 www.idprojekt.cz				
ZPRACOVAL:	ING. PETR PÁCHA						
TECHNICKÁ KONTROLA:	FRANTIŠEK WAYRAUCH						
ZODPOVĚDNÝ PROJEKTANT:	ING. PETR PÁCHA						
HLAVNÍ PROJEKTANT:	ING. PETR PÁCHA						
KRAJ:	PAROUČICKÝ	OKRES:	ÚSTÍ NAD ORLICÍ	OBEC:	ZÁCHLUMÍ	STUPEŇ:	DÚR+DSP
INVESTOR:	OBEC ZÁCHLUMÍ, ZÁCHLUMÍ 98, 561 86 ZÁCHLUMÍ					ZAK.ČÍSLO:	0169
AKCE:	<b>ZÁCHLUMÍ - CESTA OD VALACHU DO ČESKÉ RYBNÉ</b>					ARCHIVNÍ ČÍSLO:	2017-029-0169
OBJEKT:	SO 101 - KOMUNIKACE					DATUM:	V1/2020
OBSAH:	SITUACE DOTČENÝCH POZEMKŮ Č.3					FORMÁT:	BxM
						MEŘITKO:	1:500
						ČÍSLO SOUPRAVY:	ČÍSLO PŘÍLOHY:
							<b>G.1.3.</b>